

Szarvas Város Önkormányzat képviselő-testületének 12/2011. (VI. 24.) önkormányzati rendelete a helyi jelentőségű természeti területek és értékek védetté nyilvánításáról szóló a 19/2009. (VIII. 28.), a 15/2009. (VI. 19.), a 16/2007. (VI. 22.), a 8/2006. (II. 17.) és a 38/2003. (XII. 19.) rendeletekkel módosított 17/2002. (VIII. 16.) rendelet módosításáról

Szarvas Város Önkormányzat képviselő-testülete a helyi önkormányzatokról szóló 1990. évi LXV. törvény 16. § (1) bekezdésében és a természet védelméről szóló 1996. évi LIII. törvény 24. § (1) bekezdés b) pontjában és (4) bekezdésében kapott felhatalmazás alapján a következőket rendeli el:

1. §

A helyi jelentőségű természeti területek és értékek védetté nyilvánításáról szóló többször módosított 17/2002. (VIII. 16.) rendelet (a továbbiakban: R.) 3. §-a helyébe a következő rendelkezés lép:

„A helyi védelem tárgyát képezik mindazok a település területén lévő, országos védettség alatt nem álló, de ritkaságuk, különlegességük, esztétikai, tudományos vagy helytörténeti jelentőségük miatt fontos természeti területek és értékek, melyeket a képviselő-testület védelem alatt állónak minősít.

Jelen rendelet melléklete tartalmazza a helyi védettség alá tartozó természeti területeket és értékeket, azok rövid leírását (ingatlan-nyilvántartási adatait), védettség indokait.”

2. §

A R. mellékletének bevezető mondata a következők szerint módosul:

„A rendelet 3. §-ában leírt helyi természetvédelmi védettséget élvező természeti területek és értékek jegyzéke:”

3. §

A R. mellékletének 6. pontja helyébe a következő rendelkezés lép:

„6. Szent István park.

Hrsz.: 205.

Terület tulajdonosa: Szarvas Város Önkormányzata.

Terület kezelője: Szarvasi KOMÉP Városgazdálkodási Kft.

Védetté nyilvánítás indoka: a park területén található, a városképet nagyban meghatározó facsoport: mocsárciprusok (*Taxodium distichum*) és nagylevelű hársak (*Tilia platyphyllos*) és a zöldfelület fenntartásának és fejlesztésének biztosítása.”

4. §

A R. mellékletének 13. pontja helyébe a következő rendelkezés lép:

„13. Szent István Egyetem Pedagógiai Karának udvara (Szarvas, Szabadság u. 4.).
Hrsz.: 2043.

Terület tulajdonosa: Magyar Állam.

Terület kezelője: Szent István Egyetem Pedagógiai Kar (Szarvas, Szabadság u. 4.).

Védetté nyilvánítás indoka: a különleges, szép faállomány fenntartásának biztosítása az egész udvaron.”

5. §

A R. mellékletének 15. pontja helyébe a következő rendelkezés lép:

„15. Millenniumi emlékmű sétánya.

Hrsz.: 727/3.

Terület tulajdonosa: Szarvas Város Önkormányzata.

Terület kezelője: Szarvasi KOMÉP Városgazdálkodási Kft.

Védetté nyilvánítás indoka: a különleges, ritka mocsárciprus (*Taxodium distichum*) egyed megőrzése, a városkép szempontjából fontos zöldfelület fenntartása és fejlesztése.”

6. §

A R. mellékletének 16. pontja helyébe a következő rendelkezés lép:

„16. Ciprus-liget.

Hrsz.: 727/2.

Terület tulajdonosa: Szarvas Város Önkormányzata.

Terület kezelője: Szarvasi KOMÉP Városgazdálkodási Kft.

Védetté nyilvánítás indoka: a különleges, ritka fák, kiemelten a területen található mocsárciprus (*Taxodium distichum*) egyedek megőrzése, a városkép szempontjából fontos zöldfelület fenntartása és fejlesztése, a környezeti nevelés és természetvédelmi bemutatás színterének biztosítása.”

7. §

A R. mellékletének 20. pontja helyébe a következő rendelkezés lép:

„20. Erzsébet-liget.

Hrsz.: 5320/1.

Terület tulajdonosa: Szarvas Város Önkormányzata.

Terület kezelője: Szarvasi KOMÉP Városgazdálkodási Kft.

Védetté nyilvánítás indoka: a liget értékes faállományának, kiemelten a Szarvas-Békésszentandrás holtág szélén található mocsárciprus (*Taxodium distichum*) egyedeknek, valamint a tájhonos fa- és cserje fajoknak megőrzése, a fészkelő és átvonuló madárvilág élőhelyeinek fenntartása, a környezeti nevelés és természetvédelmi bemutatás színterének biztosítása.”

8. §

A R. melléklete a következő 23-28. pontokkal egészül ki:

„23. 44-es főút melletti ligetes terület.

Hrsz.: 766/1 és 766/2.

Terület tulajdonosa: Szarvas Város Önkormányzata.

Terület kezelője: Szarvasi KOMÉP Városgazdálkodási Kft.

Védetté nyilvánítás indoka: a város zölderdő környékében elhelyezkedő idős, természetes növekedésű és színezettségű, ligeterdő-jellegű élőhely jelentős ökofolyosó a város szélén, fészkelő madárfaunája gazdag, fontos kételtű petézőhely.

24. A Szarvas-Békésszentandrás holtág menti parti sáv (Arborétum utca utáni terület)

Hrsz.: 779/4.

Terület tulajdonosa: Szarvas Város Önkormányzata.

Terület kezelője: Szarvasi KOMÉP Városgazdálkodási Kft.

Védetté nyilvánítás indoka: a Szarvas-Békésszentandrás holtág mentén található természetes módon erdősült parti sáv, melynek az itt fészkelő madárvilág és a partszegély vízhez kötött életmódú állatvilága szempontjából jelentős élőhelyi szerepe van.

25. Vasút menti területek.

Hrsz.: 3109, 3110, 3111/1, 3112 és 3544/4.

Terület tulajdonosa: Szarvas Város Önkormányzata.

Terület kezelője: Szarvasi KOMÉP Városgazdálkodási Kft.

Védetté nyilvánítás indoka: a vasút mentén található a száraz és üde gyepekből, erdő foltokból és az egykori mély fekvésű területeken még a XIX. végén kialakított, természetes mocsári vegetációval borított anyagnyerő gödrökből álló élőhely-komplex. A terület gazdag madárfaunájából említést érdemel az itt költő bölömbika, a barna rétihéja és a fokozottan védett pocgém. A terület fontos kételtű petéző hely is, a hullók közül pedig előfordul a mocsári teknős.

26. Kenderföldek - anyagnyerő gödör.

Hrsz.: 2780.

Terület tulajdonosa: Szarvas Város Önkormányzata.

Terület kezelője: Szarvasi KOMÉP Városgazdálkodási Kft.

Védetté nyilvánítás indoka: Az egykori nagy kiterjedésű vályogvető gödör területén természetes nádas és mocsárnövényzet, valamint foltokban fehér fűzes fásvegetáció található. Az élőhely madárvilága változatos. Előfordul a barna rétihéja, a nádi énekesek közül a nádirigó és a foltos nádiposzáta.

27. Kenderföldek - szürkenyaras.

Hrsz.: 1221, 1222 és 1223.

Terület tulajdonosa: Szarvas Város Önkormányzata.

Terület kezelője: Szarvasi KOMÉP Városgazdálkodási Kft.

Védetté nyilvánítás indoka: a város északi szegélyében az un. Kenderföldek határában található ültetett, de zömmel őshonos fa- és cserjefajok fokozatos betelepülésével mára természetszerűvé vált ligetes erdő, kisebb-nagyobb gyepes tisztásokkal. Madárfaunájában az énekes fajok: fülemüle, erdei pinty, széncinege, barátposzáta, töviszúró gébics dominálnak. Élőhelyi fontossága mellett jelentős szerepe van a zöldgyűrű-programban is.

28. Kenderföldek alatti – Ó-temető melletti élőhely-mozaik.
Hrsz.: 1267.

Terület tulajdonosa: Szarvas Város Önkormányzata.


Terület kezelője: Szarvasi KOMÉP Városgazdálkodási Kft.

Védetté nyilvánítás indoka: a város északi szegélyében az un. Kenderföldek területrészen található erdőből, mocsárból, mocsárrétből álló élőhely-mozaik. Az erdő részben ültetett nyaras, részben pedig a magas talajvízszint miatt spontán kialakult fehér fűzes foltokból áll. A terület fontos része a város zöldgyűrű programjának.”

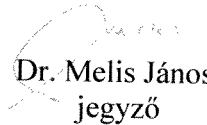
9. §

E rendelet a kihirdetése napján lép hatályba és az azt követő napon hatályát veszti.

Szarvas, 2011. június 23.



Babák Mihály
polgármester

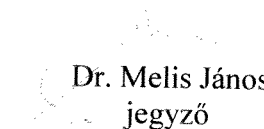


Dr. Melis János
jegyző

Kihirdetési záradék:

Szarvas Város Önkormányzat képviselő-testületének 12/2011. (VI. 24.) rendelete 2011. június 24. napján kihirdetésre került.

Szarvas, 2011. június 24.



Dr. Melis János
jegyző